







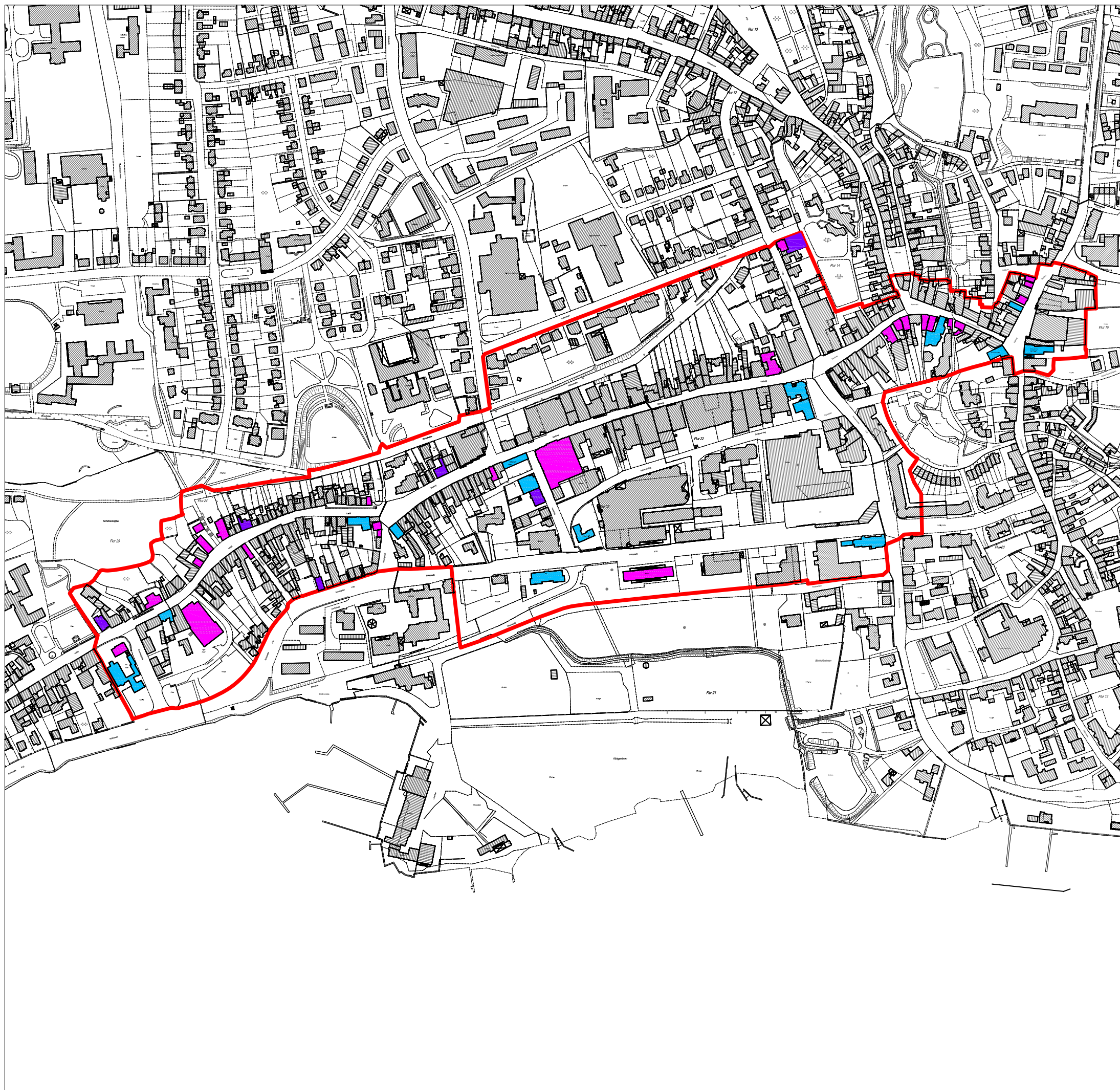
Vorbereitende Untersuchungen

"Innenstadt"

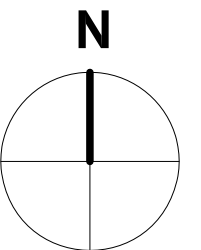
Denkmalschutz

Legende

-  Grenze Untersuchungsgebiet
-  Kulturdenkmal §1
-  Kulturdenkmal §5
-  Kulturdenkmal §5 besond. Bedeutung



Maßstab 1:5000



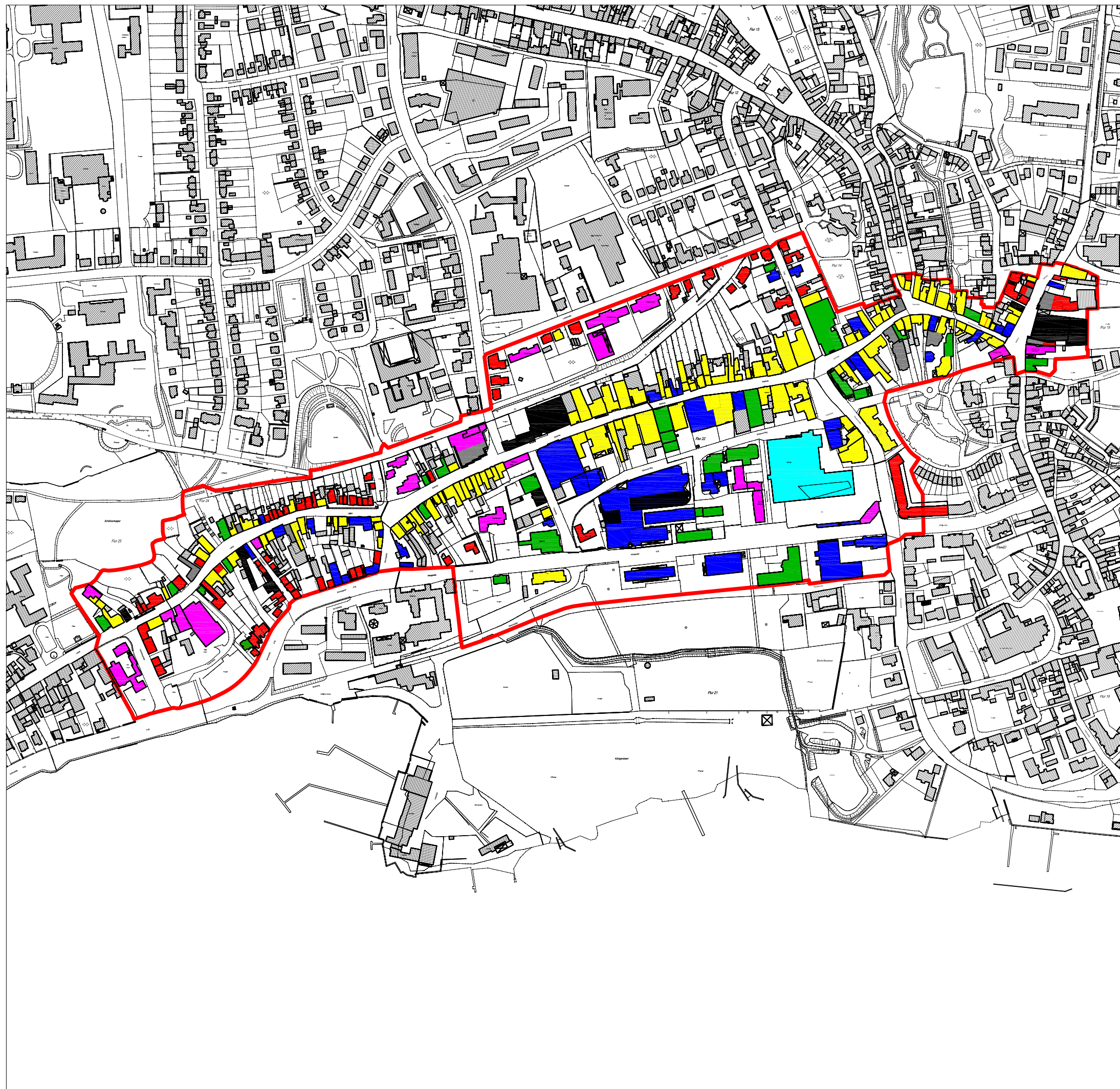
Vorbereitende Untersuchungen

"Innenstadt"

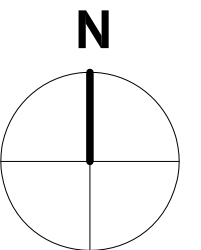
Nutzungsstruktur

Legende

-  Grenze Untersuchungsgebiet
-  Wohnen
-  Einzelhandel / Gewerbe / Gastro. / etc.
-  Einzelhandel / Gewerbe /Gastro im EG
-  Dienstleistung
-  Parkhaus
-  Gemeinbedarfseinrichtung
-  Leerstand im EG
-  Leerstand



Maßstab 1:5000








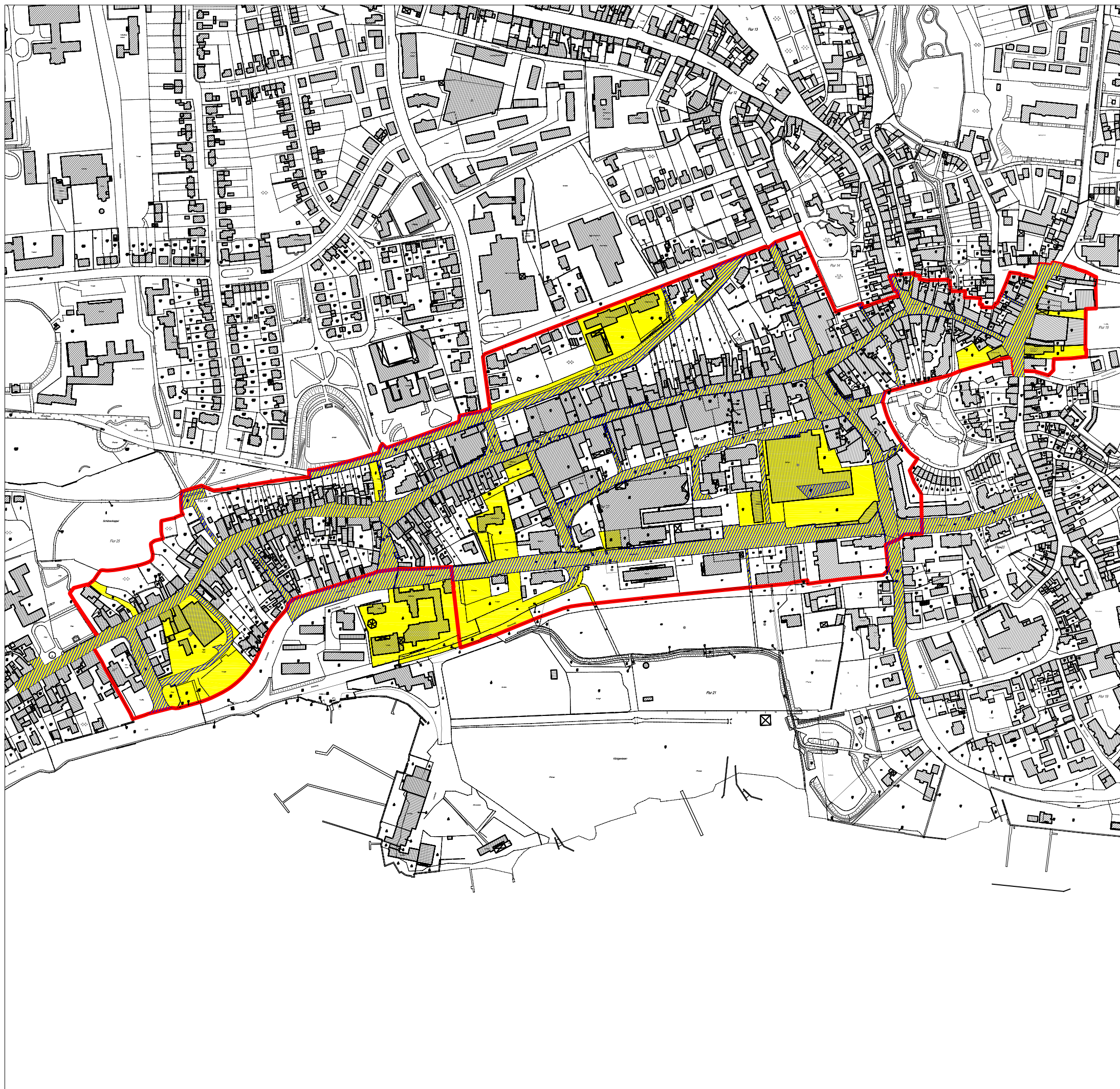
Vorbereitende Untersuchungen

"Innenstadt"

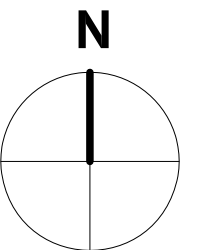
Städtisches Eigentum

Legende

-  Grenze Untersuchungsgebiet
-  Eigentum Stadt Schleswig
-  Öffentliche Verkehrsflächen



Maßstab 1:5000










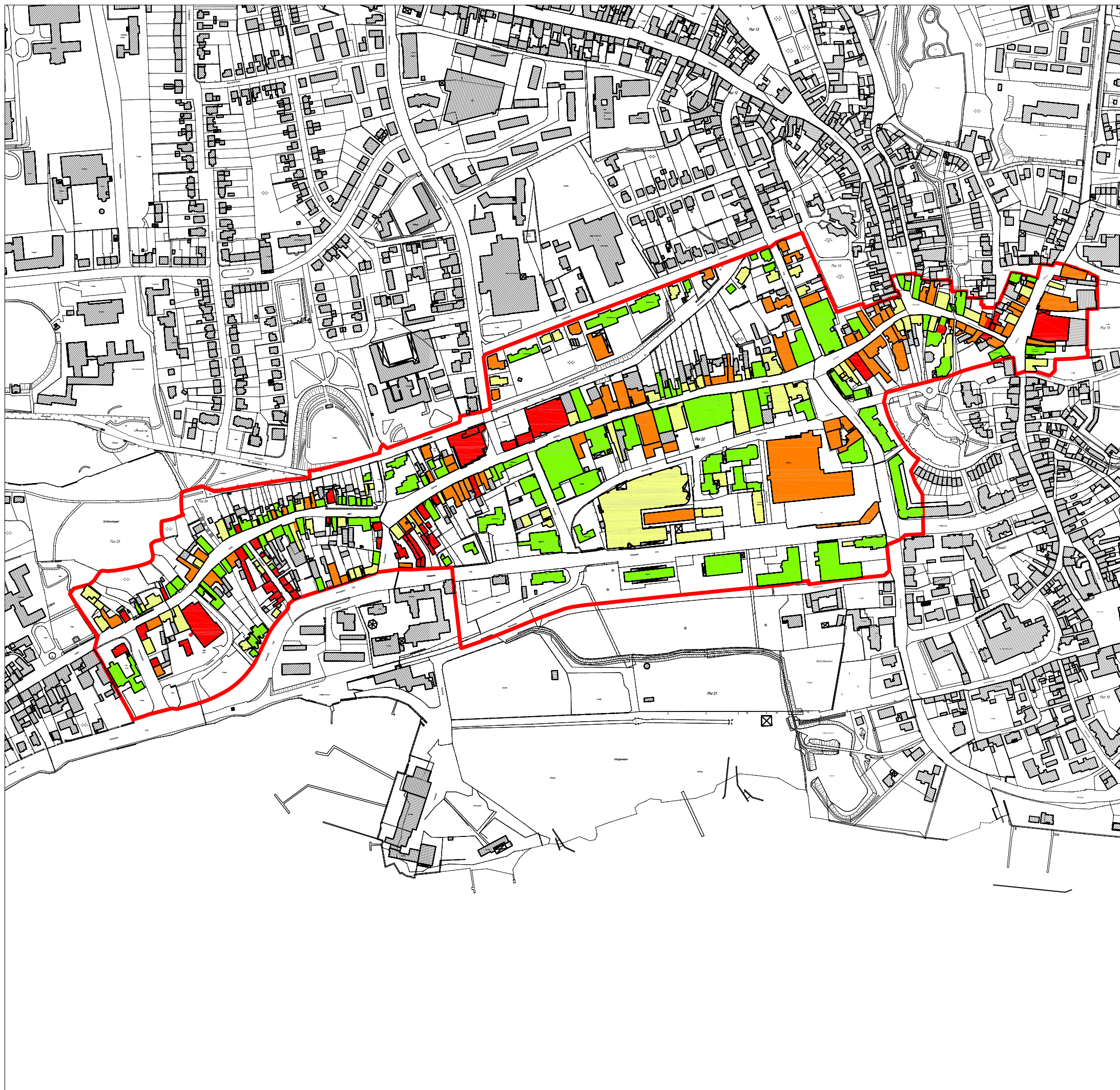
Vorbereitende Untersuchungen

"Innenstadt"

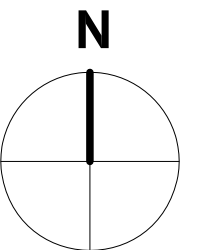
Gebäudezustand

Legende

-  Grenze Untersuchungsgebiet
-  guter Zustand
-  relativ guter Zustand
-  schlechter Zustand
-  sehr schlechter Zustand



Maßstab 1:5000



BIG-STÄDTEBAU

Stand: Oktober 2012