Variabel nutzbare Plätze

Die Positionierung der Bänke, Bäume und „Wasserelemente“ auf den 5 Plätzen lässt ***variabel nutzbare öffentliche Räume*** für Gastronomienutzung, Veranstaltungen und Märkte entstehen. So haben die Bäume z.B. hohe Stämme und Abstände von mind. 9m.

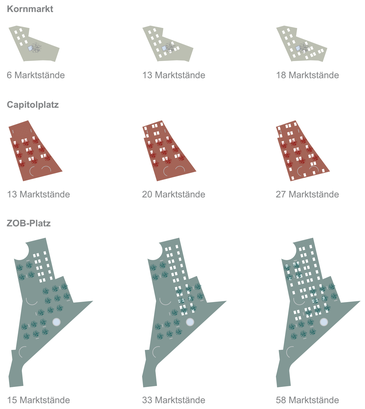

Struktureller Ring

Der strukturelle Ring wird Blöcke mit Möblierung, Beleuchtung und Begrünung enthalten und so noch ***mehr Grün in die Innenstadt*** bringen. Er enthält zudem auf einem durchläufigen Metallband auf dem Boden Informationen über Geschichte Schleswigs.



Grüne Fahrradwege und grüne Verbindungen

Der „Innenstadtring“ wird im Grunde zusammengesetzt aus der Fußgängerzone im Norden und einem begrünten Fahrradweg mit Hecken an beiden Seiten im Süden. Erst die Poststraße und der Gallberg schließen diese ***Verkehrsführungen für Fußgänger und Radfahrer*** zu einem Ring zusammen. Die grünen Verbindungen, die die Verbindungswege, Altstadtgassen, kleinen Plätze und Hinterhöfe aktivieren und attraktiver gestalten, ergänzen das Fußwegenetz. In diesen städtischen „Gärten“ wird es Sitzgelegenheiten mit Blumenbeeten und Bepflanzungen geben.

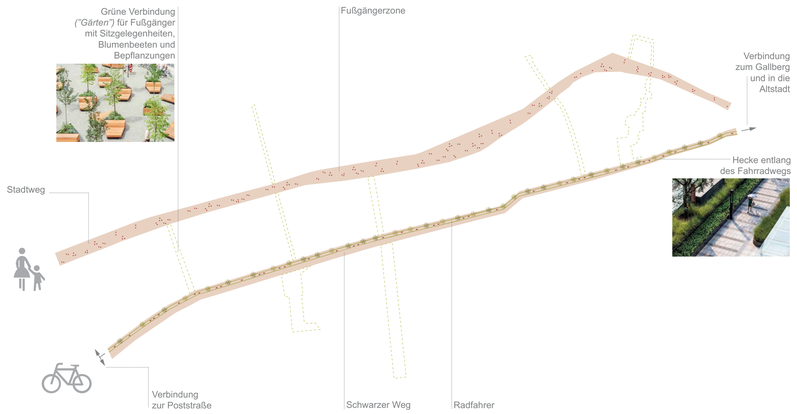

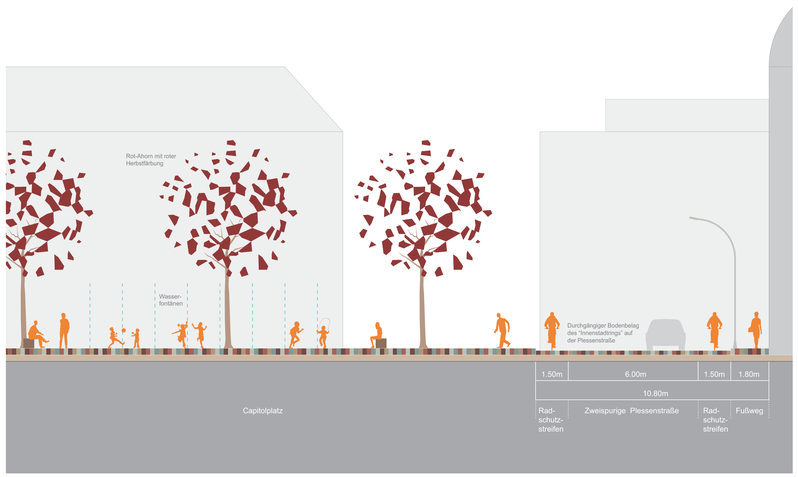

Straßenquerschnitt mit dem Capitolplatz und der Plessenstraße 1:100

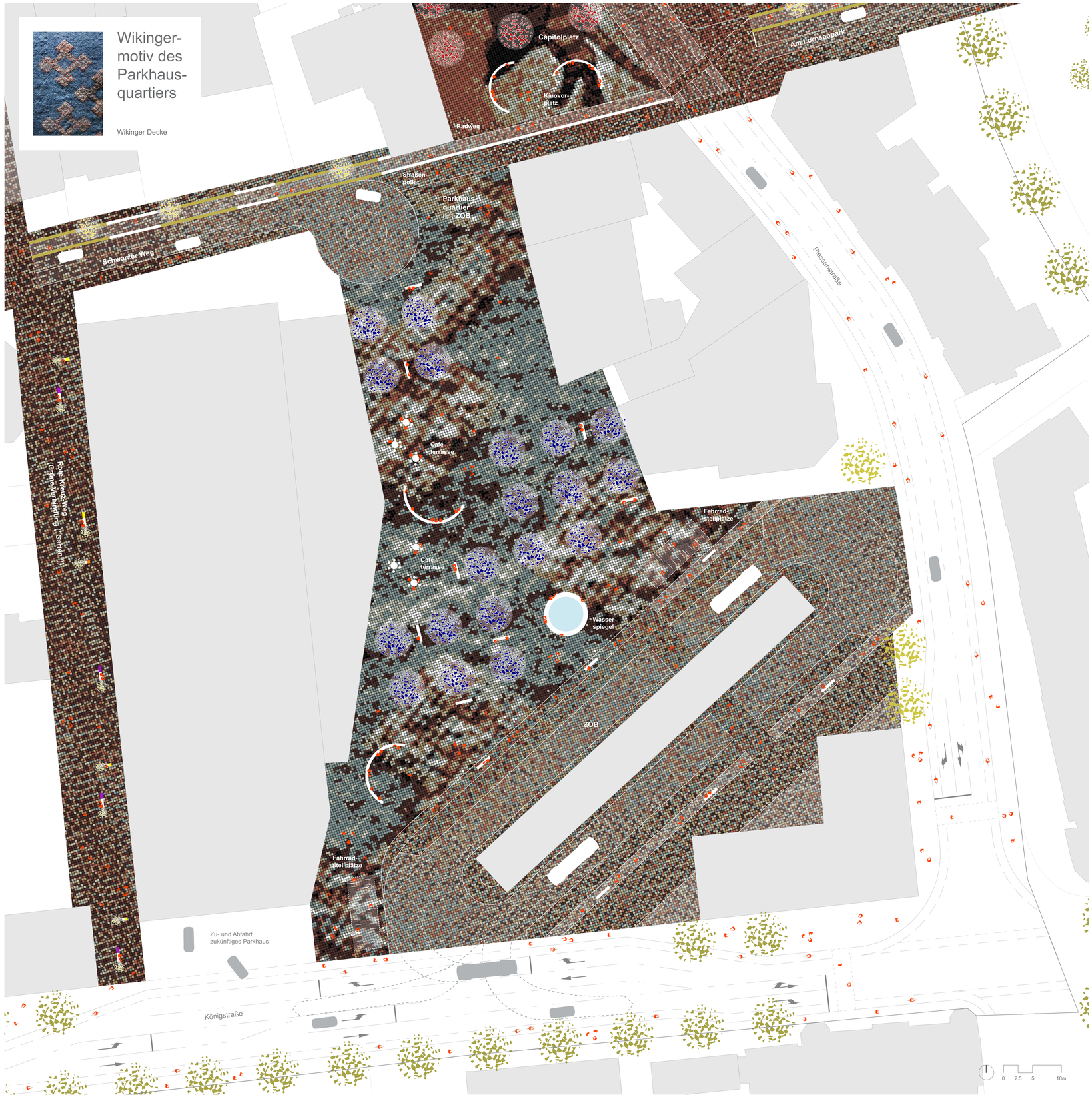

Parkhausquartier mit ZOB 1:250