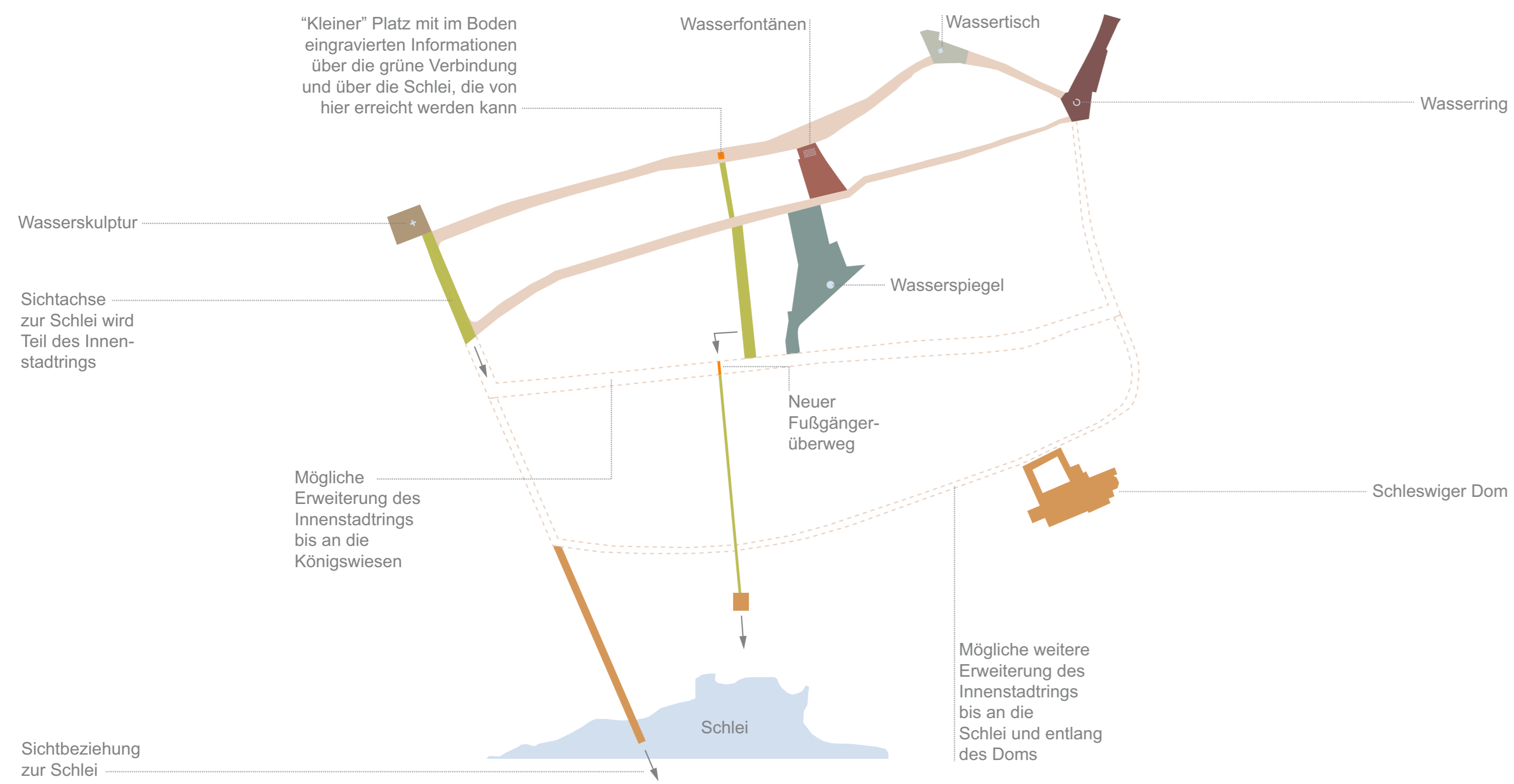




Sicht auf den Gallberg mit Wikingerschmuck als Wikingermotiv und dem Wasserring im Vordergrund

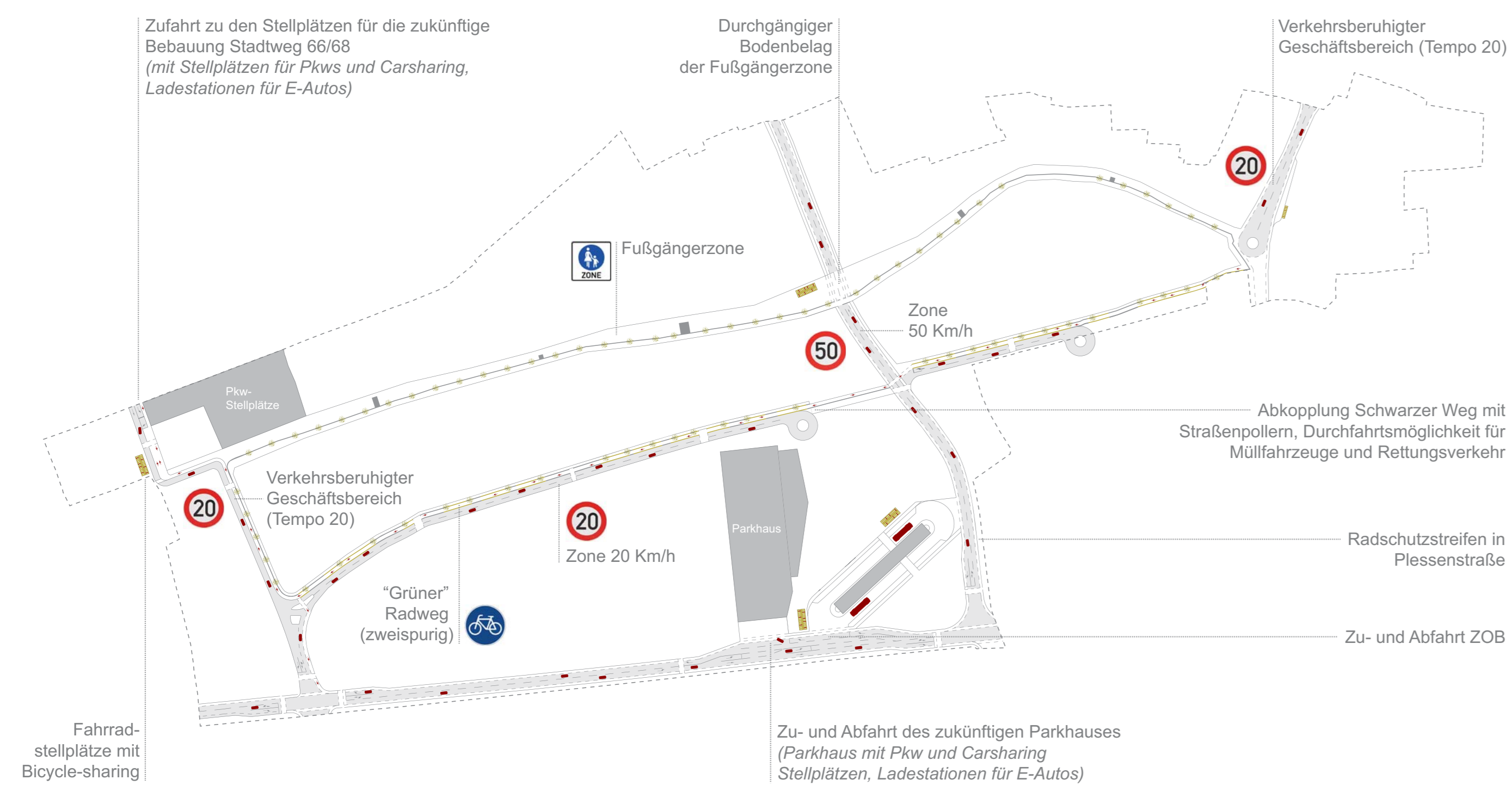
**Bezüge zur Schlei**

Die „Wasserelemente“ der Plätze werden nicht nur Treffpunkte mit einer besonderen Atmosphäre für Einheimische und Besucher aller Generationen - und besonders Jugendliche - schaffen, sondern auch **Bezüge zur Schlei in der Innenstadt** herstellen. Weitere Bezüge werden geschaffen, indem die Sichtachse zur Schlei Teil des „Innenstadttrings“ wird und Fußgänger über die grünen Verbindungen die Schlei erreichen können. Weitere mögliche Erweiterungen des „Innenstadttrings“ in Richtung Süden könnten zudem in der Zukunft die Innenstadt näher an die Schlei bringen.

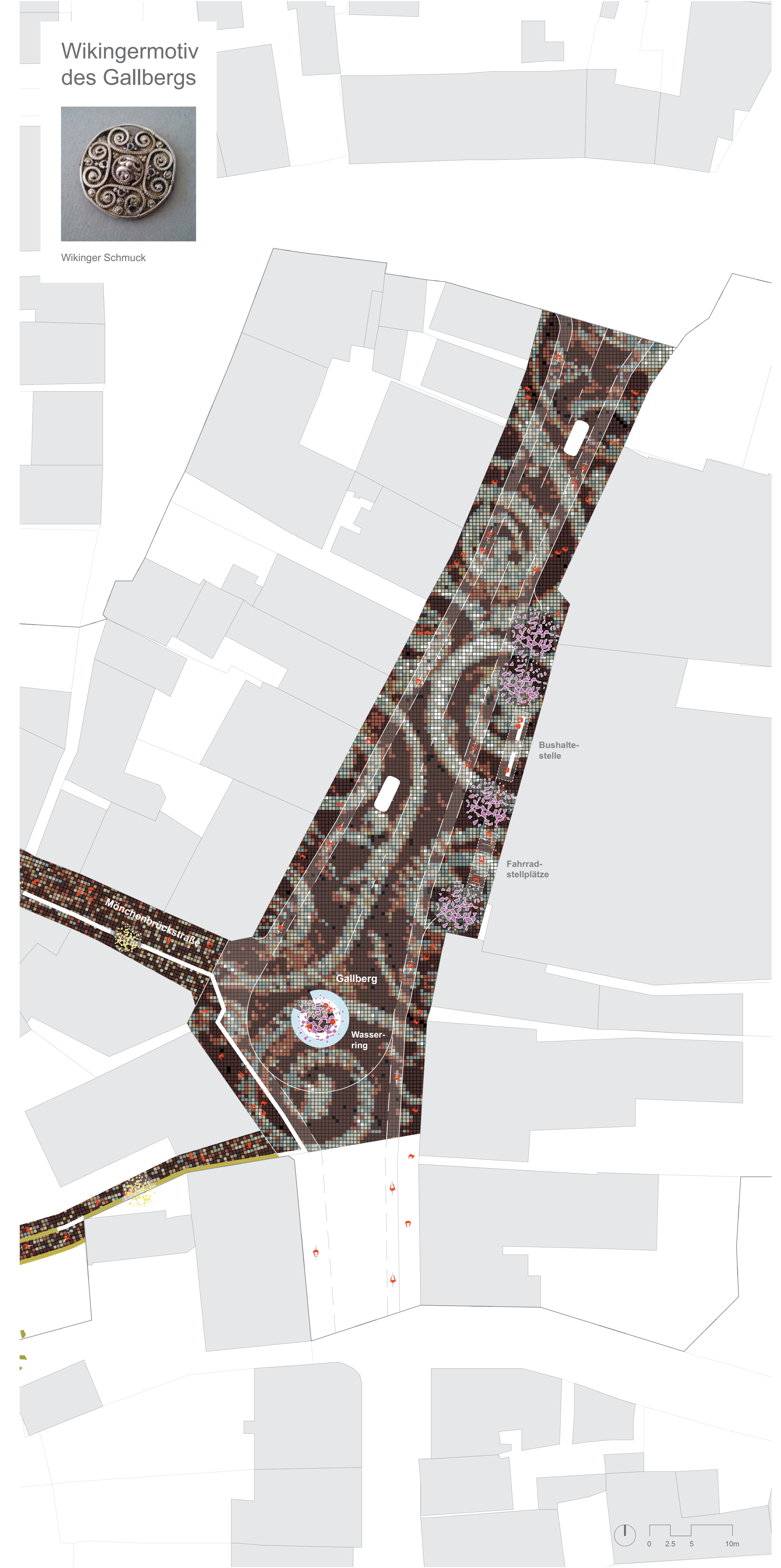


**Fahrradstellplätze und Anbindung der „Nebenlage“**

An allen Eingängen des „Innenstadttrings“ soll es Fahrradstellplätze mit Bicycle-sharing geben, um es zu erleichtern, mit dem Fahrrad in die Innenstadt zu kommen. Damit die Anbindung der „Nebenlage“ östlich der Plessenstraße verbessert wird, soll der Bodenbelag des „Innenstadttrings“ auch auf der Plessenstraße fortgeführt werden. Für eine **nachhaltige und zukunftsorientierte Entwicklung des Verkehrs** soll es zudem in den Parkhäusern neben den Pkw Stellplätzen auch Carsharing Stellplätze geben. Zusätzlich sollen dort auch Ladestationen für E-Autos entstehen.



Kornmarkt 1:250



Gallberg 1:250